


**ПАСПОРТ ДОСТУПНОСТИ**  
**объекта социальной инфраструктуры**  
**(ОСИ)**  
**Закрытого хоккейного катка «СеверСК»**  
**(ЗХК «СеверСК»)**

**(Актуализированный)**

г. Северск  
2023г.

УТВЕРЖДАЮ

Директор МБУДО СШ «Смена»


 А.Д. Соболев  
 «08» 08 2023г.

ПАСПОРТ ДОСТУПНОСТИ  
 объекта социальной инфраструктуры (ОСИ)  
 Закрытого хоккейного катка «СеверСК» (ЗХК «СеверСК»)

№ 2

08.08.2023

## 1. Общие сведения об объекте

1. Наименование (вид) объекта Закрытый хоккейный каток «СеверСК»
2. Адрес объекта Томская область, ЗАТО Северск, г. Северск ул. Калинина, 157
3. Сведения о размещении объекта:  
 - отдельно стоящее здание да этажей 1,5348,0 кв.м;
4. Год постройки здания 2006
5. Дата предстоящих плановых ремонтных работ: текущих ремонтов 2023, капитальных ремонтов нет

## 2. Сведения об организации, расположенной на объекте

6. Название организации (учреждения), Муниципальное бюджетное учреждение ЗАТО Северск дополнительного образования «Спортивная школа «Смена» МБУДО СШ «Смена»
7. Юридический адрес организации (учреждения): 636037, Томская область, ЗАТО Северск, г. Северск, ул. Калинина, 157
8. Основание для пользования объектом оперативное управление
9. Форма собственности государственная
10. Территориальная принадлежность муниципальная
11. Вышестоящая организация (наименование) УМСП ФКиС Администрации ЗАТО Северск
12. Адрес вышестоящей организации, другие координаты Томская область, г. Северск, ул. Свердлова, 18

3. Характеристика деятельности организации на объекте  
(по обслуживанию населения)

13. Сфера деятельности дополнительное образование детей и взрослых 14. Виды оказываемых услуг бесплатные услуги, платные услуги
15. Форма оказания услуг: на объекте
16. Категории обслуживаемого населения по возрасту: все возрастные категории
17. Категории обслуживаемых инвалидов: инвалиды, передвигающиеся на колясках, инвалиды с нарушениями опорно-двигательного аппарата; нарушениями зрения, нарушениями слуха, нарушениями умственного развития нет
18. Плановая мощность: посещаемость (количество обслуживаемых в день), вместимость, пропускная способность ЗХК «СеверСК» 25 чел, единовременная пропускная способность
19. Участие в исполнении ИПР инвалида, ребенка-инвалида (да, нет) \_\_\_\_\_

## 4. Состояние доступности объекта

20. Путь следования к объекту пассажирским транспортом до остановки ул. Калинина 96  
 (описать маршрут движения с использованием пассажирского транспорта)

наличие адаптированного пассажирского транспорта к объекту нет, городской маршрут по ул. Калинина

21. Путь к объекту от ближайшей остановки пассажирского транспорта:

- 1) расстояние до объекта от остановки транспорта 100 м;
- 2) время движения (пешком) 3-5 мин;
- 3) наличие выделенного от проезжей части пешеходного пути да
- 4) перекрестки: нерегулируемые; регулируемые, со звуковой сигнализацией, таймером;
- 5) информация на пути следования к объекту: акустическая, тактильная, визуальная;
- 6) перепады высоты на пути: есть, нет

22. Организация доступности объекта для инвалидов – форма обслуживания отражена в таблице 1.

Таблица 1

№ п/п	Категория инвалидов (вид нарушения)	Вариант организации доступности объекта (формы обслуживания)
	Все категории инвалидов и МГН	
	в том числе инвалиды:	
1	передвигающиеся на креслах-колясках	ВНД
2	с нарушениями опорно-двигательного аппарата	ВНД
3	с нарушениями зрения	ДУ
4	с нарушениями слуха	ДУ
5	с нарушениями умственного развития	ДУ

<\*> Указывается один из вариантов: «А», «Б», «ДУ», «ВНД».

23. Состояние доступности основных структурно-функциональных зон отражено в таблице 2.

Таблица 2

№ п/п	Основные структурно-функциональные зоны	Состояние доступности, в том числе для основных категорий инвалидов <*>
1	Территория, прилегающая к зданию (участок)	ДП-В
2	Вход (входы) в здание	ДЧ-И
3	Путь (пути) движения внутри здания (в т.ч. пути эвакуации)	ДЧ-И
4	Зона целевого назначения здания (целевого посещения объекта)	ДЧ-И
5	Санитарно-гигиенические помещения	ВНД
6	Система информации и связи (на всех зонах)	ДЧ-И
7	Пути движения к объекту (от остановки транспорта)	ДЧ-В

<\*> Указывается: ДП-В – доступно полностью всем; ДП-И (К, О, С, Г, У) – доступно полностью избирательно (указать категории инвалидов); ДЧ-В – доступно частично всем; ДЧ-И (К, О, С, Г, У) – доступно частично избирательно (указать категории инвалидов); ДУ – доступно условно, ВНД – временно недоступно.

24. Итоговое заключение о состоянии доступности ОСИ: Территория, прилегающая к зданию доступно полностью всем, Учреждение временно не доступно для инвалидов, передвигающихся на креслах-колясках, с нарушениями опорно-двигательного аппарата, доступно условно для инвалидов с нарушениями зрения, с нарушениями слуха, с нарушениями умственного развития.



## 5. Управленческое решение

25. Рекомендации по адаптации основных структурных элементов объекта отражены в таблице 3.

Таблица 3

№ п/п	Основные структурно-функциональные зоны объекта	Рекомендации по адаптации объекта (вид работы) <*>
1	Территория, прилегающая к зданию (участок)	Текущий ремонт
2	Вход (входы) в здание	Текущий ремонт
3	Путь (пути) движения внутри здания (в т.ч. пути эвакуации)	Текущий ремонт
4	Зона целевого назначения здания (цель посещения объекта)	Не нуждается
5	Санитарно-гигиенические помещения	Технические решения не возможны
6	Система информации на объекте (на всех зонах)	Текущий ремонт
7	Пути движения к объекту (от остановки транспорта)	Не нуждается
8	Все зоны и участки	

<\*> Указывается один из вариантов (видов работ): не нуждается; ремонт (текущий, капитальный); индивидуальное решение с ТСР; технические решения невозможны – организация альтернативной формы обслуживания.

26. Период проведения работ в рамках исполнения нет программы (указывается наименование программы, плана и т. д.)

27. Ожидаемый результат (по состоянию доступности) после выполнения работ по адаптации:

создание благоприятных условий для нахождения маломобильных групп населения в качестве зрителей в указанном здании

Оценка результата исполнения программы, плана (по состоянию доступности)

28. Для принятия решения требуется, не требуется (нужное подчеркнуть):  
согласование Общества инвалидов ЗАТО Северск

(наименование организации)

Заключение уполномоченной организации о состоянии доступности объекта (наименование документа и выдавшей его организации, дата), прилагается

отсутствует

(наименование организации)

29. Информация размещена (обновлена) на Карте доступности субъекта Российской Федерации не размещена

(дата, наименование сайта, портала)

## 6. Особые отметки


Паспорт сформирован на основании:

1) анкеты (информации об объекте) от « 08 » 08 2023 г.,  
2) акта обследования объекта: № акта 08 от « 08 » 2023 г.

*Крипеев И. В. Загл. секретарь*  
*Баница А. А. Загл. дир по УВР*  
*Лисовская Е. А. Специалист по ОО*

УТВЕРЖДАЮ

Директор МБУДО СШ «Смена»


 А.Д. Соболев

«08» 08 2023г.

## АНКЕТА К ПАСПОРТУ ДОСТУПНОСТИ

Объекта: **Закрытого хоккейного катка «СеверСК» (ЗХК «СеверСК»)**

## 1. Общие сведения об объекте

1. Наименование (вид) объекта **Закрытый хоккейный каток «СеверСК»**
2. Адрес объекта: **Томская область, ЗАТО Северск, г. Северск ул. Калинина, 157**
3. Сведения о размещении объекта:  
- отдельно стоящее здание **да** этажей **1,5348,0** кв.м;
4. Год постройки здания **2006**
5. Дата предстоящих плановых ремонтных работ: текущих ремонтов **2023**, капитальных ремонтов **нет**

## 2. Сведения об организации, расположенной на объекте

6. Название организации (учреждения), **Муниципальное бюджетное учреждение ЗАТО Северск дополнительного образования «Спортивная школа «Смена» (МБУДО СШ «Смена»)**
7. Юридический адрес организации (учреждения) 636037, Томская область, ЗАТО Северск, г. Северск, ул. Калинина, 157, тел. (3823) 569460, e-mail: severs-smena@gov70.ru
8. Основание для пользования объектом **оперативное управление**
9. Форма собственности **государственная**
10. Территориальная принадлежность **муниципальная**
11. Вышестоящая организация (наименование) **УМСП ФКиС Администрации ЗАТО Северск**
12. Адрес вышестоящей организации, другие координаты **Томская область, г. Северск, ул. Свердлова, 18, тел. (3823)78-51-15**

3. Характеристика деятельности организации на объекте  
(по обслуживанию населения)

13. Сфера деятельности **дополнительное образование детей и взрослых**
14. Виды оказываемых услуг **бесплатные услуги, платные услуги**
15. Форма оказания услуг: **на объекте**
16. Категории обслуживаемого населения по возрасту: **все возрастные категории**
17. Категории обслуживаемых инвалидов: инвалиды, передвигающиеся на колясках, инвалиды с нарушениями опорно-двигательного аппарата; нарушениями зрения, нарушениями слуха, нарушениями умственного развития **нет**
18. Плановая мощность: **посещаемость** (количество обслуживаемых в день), вместимость, пропускная способность **ЗХК «СеверСК» 25 чел, единовременная пропускная способность**
19. Участие в исполнении ИПР инвалида, ребенка-инвалида (да, нет) \_\_\_\_\_

## 4. Состояние доступности объекта

20. Путь следования к объекту пассажирским транспортом **до остановки ул. Калинина 96**  
(описать маршрут движения с использованием пассажирского транспорта)  
наличие адаптированного пассажирского транспорта к объекту **нет, городской маршрут по ул. Калинина**
21. Путь к объекту от ближайшей остановки пассажирского транспорта:  
1) расстояние до объекта от остановки транспорта **100 м;**



- 2) время движения (пешком) **3-5** мин;  
 3) наличие выделенного от проезжей части пешеходного пути **да**  
 4) перекрестки: нерегулируемые; **регулируемые**, со звуковой сигнализацией, таймером;  
 5) информация на пути следования к объекту: акустическая, **тактильная, визуальная**;  
 6) перепады высоты на пути: есть, **нет**

22. Организация доступности объекта для инвалидов – форма обслуживания отражена в таблице 1.

Таблица 1

№ п/п	Категория инвалидов (вид нарушения)	Вариант организации доступности объекта (формы обслуживания)
	Все категории инвалидов и МГН	
	в том числе инвалиды:	
1	передвигающиеся на креслах-колясках	ВНД
2	с нарушениями опорно-двигательного аппарата	ВНД
3	с нарушениями зрения	ДУ
4	с нарушениями слуха	ДУ
5	с нарушениями умственного развития	ДУ

<\*> Указывается один из вариантов: «А», «Б», «ДУ», «ВНД».

23. Состояние доступности основных структурно-функциональных зон отражено в таблице 2.

Таблица 2

№ п/п	Основные структурно-функциональные зоны	Состояние доступности, в том числе для основных категорий инвалидов <*>
1	Территория, прилегающая к зданию (участок)	ДП-В
2	Вход (входы) в здание	ДЧ-И
3	Путь (пути) движения внутри здания (в т.ч. пути эвакуации)	ДЧ-И
4	Зона целевого назначения здания (целевого посещения объекта)	ДЧ-И
5	Санитарно-гигиенические помещения	ВНД
6	Система информации и связи (на всех зонах)	ДЧ-И
7	Пути движения к объекту (от остановки транспорта)	ДЧ-В

<\*> Указывается: ДП-В – доступно полностью всем; ДП-И (К, О, С, Г, У) – доступно полностью избирательно (указать категории инвалидов); ДЧ-В – доступно частично всем; ДЧ-И (К, О, С, Г, У) – доступно частично избирательно (указать категории инвалидов); ДУ – доступно условно, ВНД – временно недоступно.

24. Итоговое заключение о состоянии доступности ОСИ: Территория, прилегающая к зданию доступно полностью всем, Учреждение временно не доступно для инвалидов, передвигающихся на креслах-колясках, с нарушениями опорно-двигательного аппарата, доступно условно для инвалидов с нарушениями зрения, с нарушениями зрения, с нарушениями умственного развития.

## 5. Управленческое решение

25. Рекомендации по адаптации основных структурных элементов объекта отражены в таблице 3.

Таблица 3

№ п/п	Основные структурно-функциональные зоны объекта	Рекомендации по адаптации объекта (вид работы) <*>
1	Территория, прилегающая к зданию (участок)	Текущий ремонт
2	Вход (входы) в здание	Текущий ремонт
3	Путь (пути) движения внутри здания (в т.ч. пути эвакуации)	Текущий ремонт
4	Зона целевого назначения здания (цель посещения объекта)	Не нуждается
5	Санитарно-гигиенические помещения	Технические решения не возможны
6	Система информации на объекте (на всех зонах)	Текущий ремонт
7	Пути движения к объекту (от остановки транспорта)	Не нуждается
8	Все зоны и участки	

<\*> Указывается один из вариантов (видов работ): не нуждается; ремонт (текущий, капитальный); индивидуальное решение с ТСР; технические решения невозможны – организация альтернативной формы обслуживания.

26. Период проведения работ в рамках исполнения нет программы  
(указывается наименование программы, плана и т. д.)

27. Ожидаемый результат (по состоянию доступности) после выполнения работ по адаптации:

создание благоприятных условий для нахождения маломобильных групп населения в качестве зрителей в указанном здании

Оценка результата исполнения программы, плана (по состоянию доступности)

28. Для принятия решения требуется, не требуется (нужное подчеркнуть):  
согласование Общества инвалидов ЗАТО Северск

(наименование организации)

Заключение уполномоченной организации о состоянии доступности объекта (наименование документа и выдавшей его организации, дата), прилагается

отсутствует

(наименование организации)

29. Информация размещена (обновлена) на Карте доступности субъекта Российской Федерации не размещена


(дата, наименование сайта, портала)

*Сергеев И.В. зам. дир. по АЭ*  
*Бойуров О.А. зам. дир. по УВР*  
*Мисовская Е.А. специалист по ОТ*



УТВЕРЖДАЮ

Директор МБУДО СШ «Смена»

  
 А.Д. Соболев  
 «03» 08 2023г.

**АКТ ОБСЛЕДОВАНИЯ  
ОБЪЕКТА СОЦИАЛЬНОЙ ИНФРАСТРУКТУРЫ  
К ПАСПОРТУ ДОСТУПНОСТИ ОСИ:  
Закрытого хоккейного катка «СеверСК» (ЗХК «СеверСК»)**

**1. Общие сведения об объекте**

1. Наименование (вид) объекта Закрытый хоккейный каток «СеверСК»
2. Адрес объекта: Томская область, ЗАТО Северск, г. Северск ул. Калинина, 157
3. Сведения о размещении объекта:  
- отдельно стоящее здание да этажей 1,5348,0 кв.м;
4. Год постройки здания 2006
5. Дата предстоящих плановых ремонтных работ: текущих ремонтов 2023, капитальных ремонтов нет

**2. Сведения об организации, расположенной на объекте**

6. Название организации (учреждения), Муниципальное бюджетное учреждение ЗАТО Северск дополнительного образования «Спортивная школа «Смена» (МБУДО СШ «Смена»)
7. Юридический адрес организации (учреждения) 636037, Томская область, ЗАТО Северск, г. Северск, ул. Калинина, 157, тел. (3823) 569460, e-mail: severs-smena@gov70.ru
8. Основание для пользования объектом оперативное управление
9. Форма собственности государственная
10. Территориальная принадлежность муниципальная
11. Вышестоящая организация (наименование) УМСП ФКиС Администрации ЗАТО Северск
12. Адрес вышестоящей организации, другие координаты Томская область, г. Северск, ул. Свердлова, 18, тел. (3823)78-51-15

**3. Характеристика деятельности организации на объекте  
(по обслуживанию населения)**

13. Сфера деятельности дополнительное образование детей и взрослых
14. Виды оказываемых услуг бесплатные услуги, платные услуги
15. Форма оказания услуг: на объекте
16. Категории обслуживаемого населения по возрасту: все возрастные категории

**4. Состояние доступности объекта**

20. Путь следования к объекту пассажирским транспортом до остановки ул. Калинина 96 (описать маршрут движения с использованием пассажирского транспорта) наличие адаптированного пассажирского транспорта к объекту нет, городской маршрут по ул. Калинина
21. Путь к объекту от ближайшей остановки пассажирского транспорта:
  - 1) расстояние до объекта от остановки транспорта 100 м;
  - 2) время движения (пешком) 3-5 мин;
  - 3) наличие выделенного от проезжей части пешеходного пути да



- 4) перекрестки: нерегулируемые; **регулируемые**, со звуковой сигнализацией, таймером;  
 5) информация на пути следования к объекту: акустическая, **тактильная**, **визуальная**;  
 6) перепады высоты на пути: есть, **нет**

22. Организация доступности объекта для инвалидов – форма обслуживания отражена в таблице 1.

Таблица 1

№ п/п	Категория инвалидов (вид нарушения)	Вариант организации доступности объекта (формы обслуживания)
	Все категории инвалидов и МГН	
	в том числе инвалиды:	
1	передвигающиеся на креслах-колясках	ВНД
2	с нарушениями опорно-двигательного аппарата	ВНД
3	с нарушениями зрения	ДУ
4	с нарушениями слуха	ДУ
5	с нарушениями умственного развития	ДУ

<\*> Указывается один из вариантов: «А», «Б», «ДУ», «ВНД».

23. Состояние доступности основных структурно-функциональных зон отражено в таблице 2.

Таблица 2

№ п/п	Основные структурно-функциональные зоны	Состояние доступности, в том числе для основных категорий инвалидов <*>
1	Территория, прилегающая к зданию (участок)	ДП-В
2	Вход (входы) в здание	ДЧ-И
3	Путь (пути) движения внутри здания (в т.ч. пути эвакуации)	ДЧ-И
4	Зона целевого назначения здания (целевого посещения объекта)	ДЧ-И
5	Санитарно-гигиенические помещения	ВНД
6	Система информации и связи (на всех зонах)	ДЧ-И
7	Пути движения к объекту (от остановки транспорта)	ДЧ-В

<\*> Указывается: ДП-В – доступно полностью всем; ДП-И (К, О, С, Г, У) – доступно полностью избирательно (указать категории инвалидов); ДЧ-В – доступно частично всем; ДЧ-И (К, О, С, Г, У) – доступно частично избирательно (указать категории инвалидов); ДУ – доступно условно, ВНД – временно недоступно.

26. Период проведения работ в рамках исполнения нет программы  
 (указывается наименование  
 программы, плана и т. д.)

27. Ожидаемый результат (по состоянию доступности) после выполнения работ по адаптации:

создание благоприятных условий для нахождения маломобильных групп населения в качестве зрителей в указанном здании

Оценка результата исполнения программы, плана (по состоянию доступности)

28. Для принятия решения требуется, не требуется (нужное подчеркнуть):

согласование Общества инвалидов ЗАТО Северск

(наименование организации)

Заключение уполномоченной организации о состоянии доступности объекта (наименование документа и выдавшей его организации, дата), прилагается

отсутствует

(наименование организации)


29. Информация размещена (обновлена) на Карте доступности субъекта Российской Федерации не размещена

(дата, наименование сайта, портала)

Руководитель рабочей группы:

заместитель директора по АХЧ  
И.В.Чернышов 

Члены рабочей группы:

заместитель директора по УВР  
О.А.Батура 

специалист по ОТ  
Е.А.Лисовская 